

GO MapForms

Handleiding voor tekenen in de GO MapForms applicatie












GOconnectIT BV

Versie: 7.0

Datum: 30-10-2019

QUICK REFERENCE SCHETS ICOONTJES

Hieronder staat beschreven wat de functies zijn van de verschillende icoontjes die te vinden zijn aan de rechterkant van het tekenscherm.

Functies van de knoppen	
	Lijnen en componenten in de kaart selecteren en verplaatsen
	Lijnen tekenen
	Componenten tekenen
	Maatvoering invoeren
	Wijzingen ongedaan maken
	Wijzigingen terugzetten
	Geselecteerde componenten en lijnen verwijderen of een hele tekening verwijderen
	Afstanden meter en weergeven van de vereffende en niet vereffende situatie
	De positie in de kaart weergeven